


 jíl se střední plasticitou, tuhý až pevný, místy písčité propásk F4, v hloubce 0,0 - 0,3 m s obsahem organických látek

 šetrk špatně zrněný, středně ulehleý, hnědý, subangulární, říční, polymiktní o velikosti 1 - 6 cm

 jíl písčité, tuhý až pevný, hnědý, písčité frakce jemnozrnná, v hloubce 0,0 - 0,5 m s obsahem kořenů a organických látek

245,60 (0,70 m p. t.)
naraženo
předpokládaný průběh HPV

Kótováno v metrech
Pohled proti vodě

	Odpovědný řešitel	Zpracovatel podkladů	Kreslil	Prověřil
	Ing. Jaroslav Gric	Ing. Jaroslav Gric	Ing. Jaroslav Gric	RNDr. L. Klímeck
Objednatel: Povodí Moravy, s.p., Dřevařská 932/11, 602 00 Brno				
Název zakázky: Bečva, km 41,91 – 42,37 – revitalizace toku Ústí	Stupeň		DPS	
	Formát		5xA4	
	Datum		10/2020	
Část: SO01 Odlehčovací větev řečiště	Číslo zakázky		19 7529	
	Měřítko		1:50	
	Číslo přílohy		D.1.4.1	
Název přílohy: Příčné řezy 1 - 6	Číslo výtisku			